



АДМИНИСТРАЦИЯ ГОРОДА ПЕРМИ  
ДЕПАРТАМЕНТ ЗЕМЕЛЬНЫХ ОТНОШЕНИЙ

РЕШЕНИЕ

о размещении объектов № 1718 от 11.09.2019

г. Пермь, ул. Сибирская, 15

Департамент земельных отношений администрации города Перми в соответствии с пунктом 3 статьи 39.36 Земельного кодекса Российской Федерации, Положением о порядке и условиях размещения объектов на землях или земельных участках, находящихся в государственной или муниципальной собственности, на территории Пермского края без предоставления земельных участков и установления сервитутов, утвержденным постановлением Правительства Пермского края от 22.07.2015 № 478-п

**разрешает** ОАО «МРСК Урала» (ИНН 6671163413, ОГРН 1056604000970, место нахождения: 620026, Свердловская область, г. Екатеринбург, ул. Мамина-Сибиряка)

**размещение объекта:** КТПШ 6/0,4 кВ, КЛ 6 кВ, ЛЭП 0,4 кВ, оборудование учета э/э, входящих в ЭСК ПС 110/35/6 кВ ЭПВРЗ, для электроснабжения гаражного бокса по адресу: Пермский край, г. Пермь, Кировский район, ул. Магистральная, ГСК Вышка-4, бокс 67 (кадастровый номер земельного участка 59:01:1713297:24)

**способ размещения объекта:** надземный

**на землях:** государственная собственность на которые не разграничена

**на срок:** бессрочно

**местоположение:** Пермский край, г. Пермь, Кировский район, ул. Магистральная.

Территория, согласно схеме, расположена в зонах с особыми условиями использования территорий: приаэродромная территория аэродрома аэропорта Большое Савино.

ОАО «МРСК Урала»:

1. Соблюдать правила охранных зон воздушного пространства, установленные постановлением Правительства Российской Федерации от 11.03.2010 № 138 «Об утверждении Федеральных правил использования воздушного пространства Российской Федерации».

2. ОАО «МРСК Урала» в соответствии с пунктом 7(2) Положения о порядке и условиях размещения объектов на землях или земельных участках, находящихся в государственной или муниципальной собственности, на территории Пермского края без предоставления земельных участков и установления сервитутов, утвержденного постановлением Правительства Пермского края от 22.07.2015 № 478-п, представить в департамент земельных отношений в течении 1 месяца с момента размещения объектов материалы контрольной геодезической съемки размещенных объектов на бумажном и электронном носителях на безвозмездной основе.

В соответствии со статьей 20<sup>1</sup> Закона Пермского края от 14.09.2011

№ 805-ПК «О градостроительной деятельности в Пермском крае»  
ОАО «МРСК Урала»:

Не позднее, чем за 10 рабочих дней до начала строительства и реконструкции безвозмездно передать в департамент градостроительства и архитектуры администрации города Перми один экземпляр копий разделов проектной документации, предусмотренных пунктом 1 части 12 статьи 48 Градостроительного кодекса Российской Федерации.

В течение 10 рабочих дней после окончания работ по строительству, реконструкции безвозмездно передать в департамент градостроительства и архитектуры администрации города Перми схему, отображающую расположение объекта и сетей инженерно-технического обеспечения, подписанную ОАО «МРСК Урала», с приложением текстового и графического описания местоположения границ охранной и санитарно-защитной зоны, перечень координат характерных точек границ такой зоны.

**Приложение:** схема предполагаемых к использованию земель или части земельного участка с координатами поворотных точек границы земельного участка (на 1 л. в 1 экз.).

Начальник отдела предоставления  
земельных участков по работе  
с юридическими лицами



Н.М. Санникова

Схема предполагаемых к использованию земель или части земельного участка

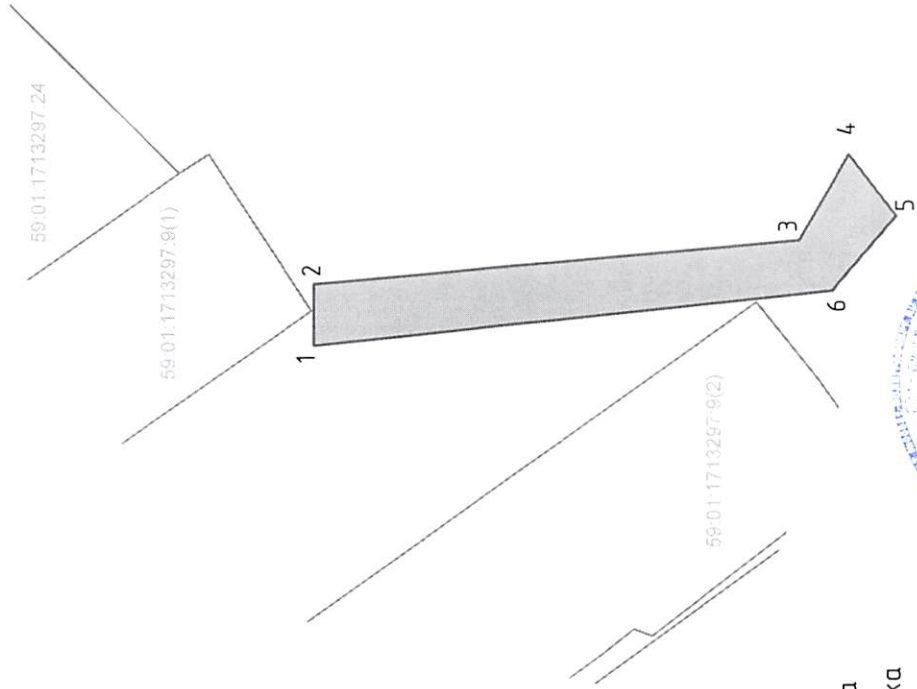
Объект: «Строительство КТПП 6/0,4 кВ, КЛ 6 кВ, ЛЭП 0,4 кВ, оборудование учета э/э, входящих в ЭСК ПС 110/35/6 кВ ЭПВРЗ, для электроснабжения гаражного бокса по адресу: Пермский край, г. Пермь, Кировский район, ул. Магистральная, ГСК Вышка-4, бокс 67 (кад. номер зем. участка 59:01:1713297:24)»

Площадь земель: 154,4 кв.м.




Местоположение объекта: Пермский край, г. Пермь, Кировский район, ул. Магистральная

Категория земель: Земли населенных пунктов.

Вид разрешенного использования:




Условные обозначения

-  - граница земель, предполагаемых к использованию
-  - граница кадастрового квартала
-  - граница смежного земельного участка
- 59:01:3911632:75 - кадастровый номер земельного участка
- 59:01:3911632 - кадастровый номер кадастрового квартала
- - характерная точка границы, сведения о которой позволяют однозначно определить ее положение на местности

Примечание:  
1. Масштаб М1:500;  
2. Система координат МСК-59.

Каталог координат, м (система координат МСК-59)			
№	X	Y	
1	2214583.7643	518021.0423	
2	2214587.8013	518021.0559	
3	2214590.7493	517988.8874	
4	2214596.4026	517985.5577	
5	2214592.3455	517982.4169	
6	2214587.4109	517986.7035	



Заявитель: Дюжикова Н.В. (По доверенности № 59 АА 2981435)

(подпись, расшифровка подписи)  
Верно